








# 柏本谷池 浸水想定区域図

## 【ご覧いただく上での留意事項】

ため池が満水状態のときに、降雨がない状況で堤防が瞬時に決壊するという条件でシミュレーションを行い、浸水が想定される最大の範囲を示しています。

実際には、ため池の水位、決壊の過程、土地利用の状況、決壊時の降雨等により、浸水する区域に差異があります。

## 最大水深と浸水程度の目安

	0.0~0.2m	大人のひざまでつかる(床下浸水)
	0.2~0.5m	大人の腰までつかる(床上浸水)
	0.5~1.0m	1階の軒下まで浸水する
	1.0~2.0m	2階の軒下まで浸水する
	2.0~3.0m	3階の軒下まで浸水する
	3.0~5.0m	2階の屋根以上が浸水する
	5.0m 以上	2階の屋根以上が浸水する

柏本谷池

貯水量 390m<sup>3</sup>

5分  
3分  
10分  
15分  
20分

新市町

シックG.C

大佐山運動公園

※測量法に基づく国土地理院長承認(複製) R 2JHf 215  
※本製品を複製する場合には、国土地理院の長の承認を得なければならない。  
※令和2年度作成  
※ため池番号 345240105

1:6,000

250m