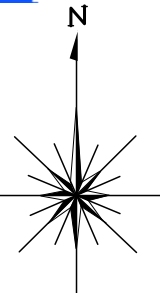


# 中池 浸水想定区域図



広白岳 (三)

広白岳







5分

3分

中池

貯水量 230m<sup>3</sup>

・53

最大水深と浸水程度の目安	
	0.0~0.2m 大人のひざまでつかる(床下浸水)
	0.2~0.5m 大人の腰までつかる(床上浸水)
	1.0~2.0m 1階の軒下まで浸水する
	2.0~3.0m 2階の軒下まで浸水する
	3.0~5.0m 2階の屋根以上が浸水する
	5.0m以上 2階の屋根以上が浸水する

**【ご覧いただく上での留意事項】**  
 ため池が満水状態のときに、降雨がない状況で堤防が瞬時に決壊するという条件でシミュレーションを行い、浸水が想定される最大の範囲を示しています。  
 実際には、ため池の水位、決壊の過程、土地利用の状況、決壊時の降雨等により、浸水する区域に差異があります。

※測量法に基づく国土地理院長承認(複製) R 2JHf 215  
 ※本製品を複製する場合には、国土地理院の長の承認を得なければならない。  
 ※令和2年度作成  
 ※ため池番号 342020371

広白岳 (四)

